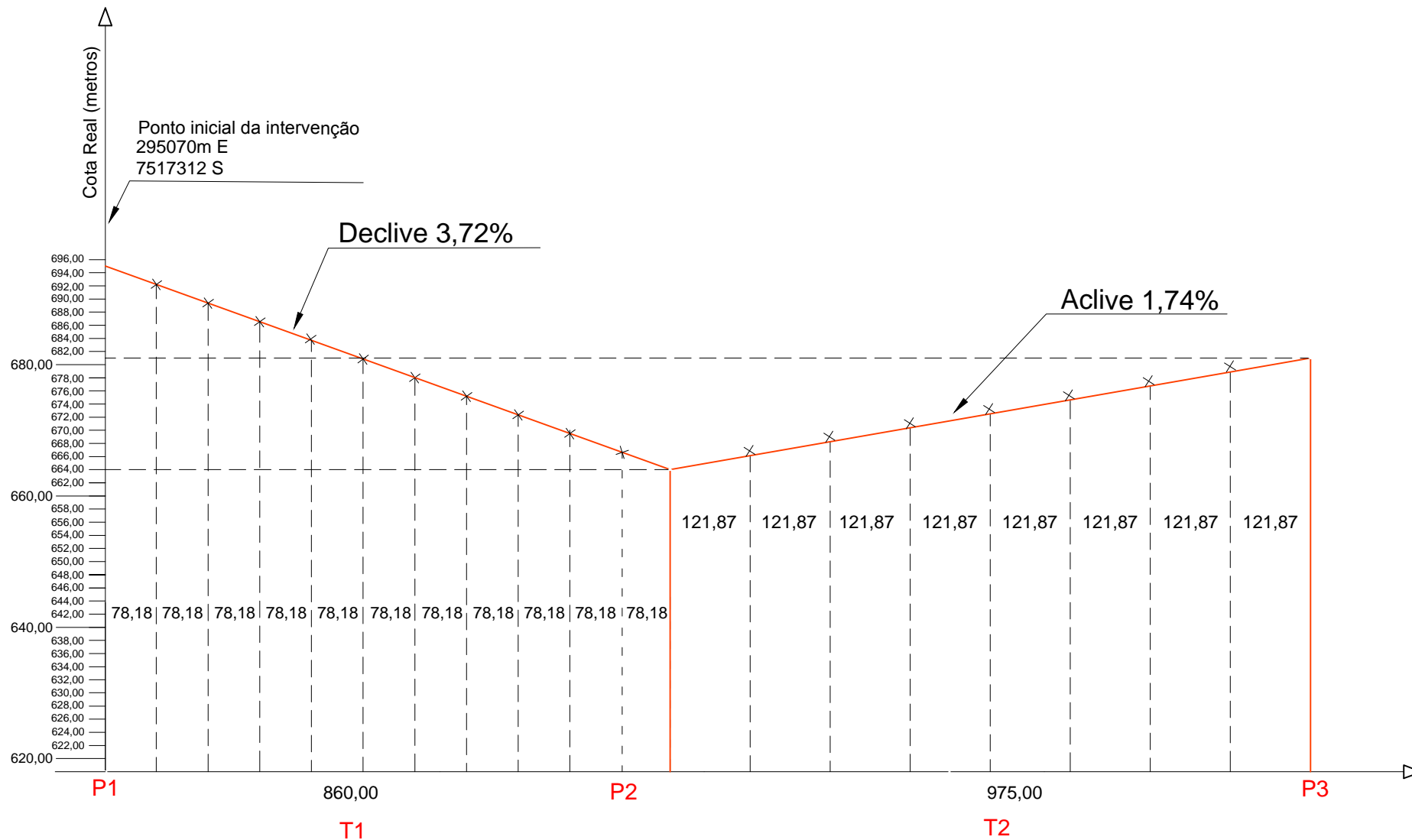


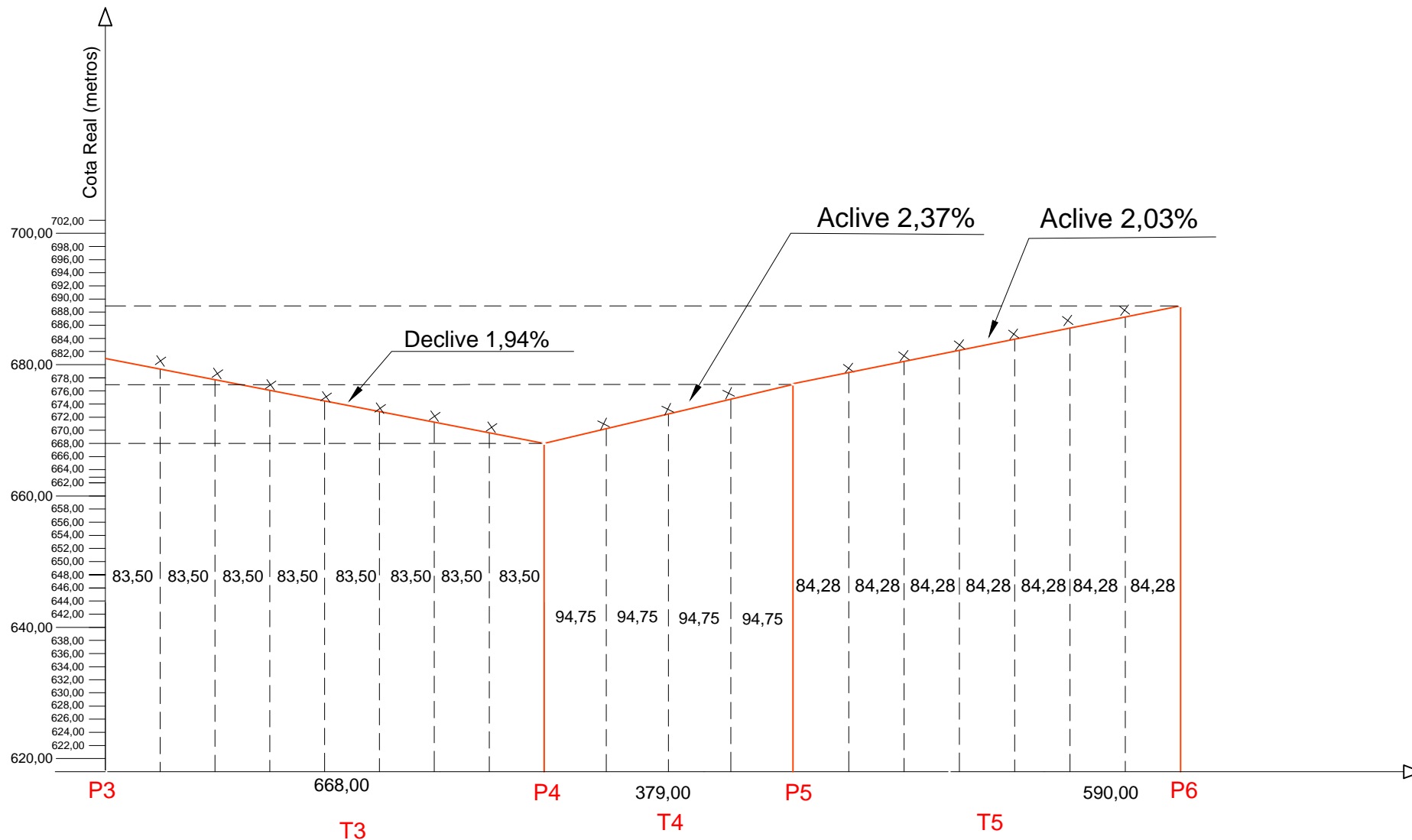
ESTRADA MUNICIPAL MMR 050 (SÉTIMO BIAZOTTO)  
 DOMÍNIO PÚBLICO DA PREFEITURA MUNICIPAL DE MOGI MIRIM SP  
 PERFIL LONGITUDINAL DOS TRECHOS 1 E 2 À SEREM ADEQUADOS



Escala horizontal: 1/10.000  
 Escala vertical: 1/1.000

Distancia Horizontal (metros)

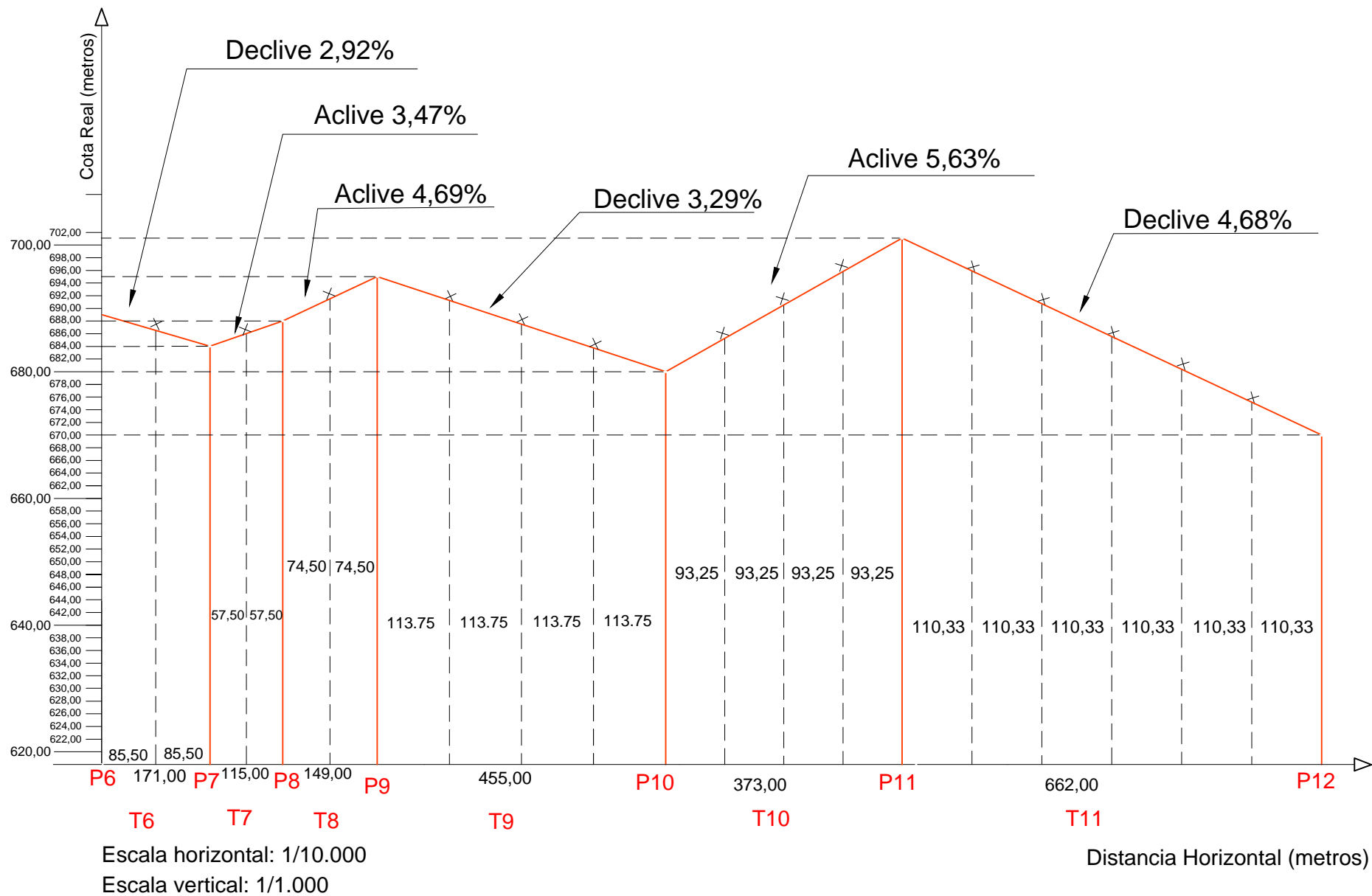
ESTRADA MUNICIPAL MMR 050 (SÉTIMO BIAZOTTO)  
 DOMÍNIO PÚBLICO DA PREFEITURA MUNICIPAL DE MOGI MIRIM SP  
 PERFIL LONGITUDINAL DOS TRECHOS 3, 4 E 5 À SEREM ADEQUADOS



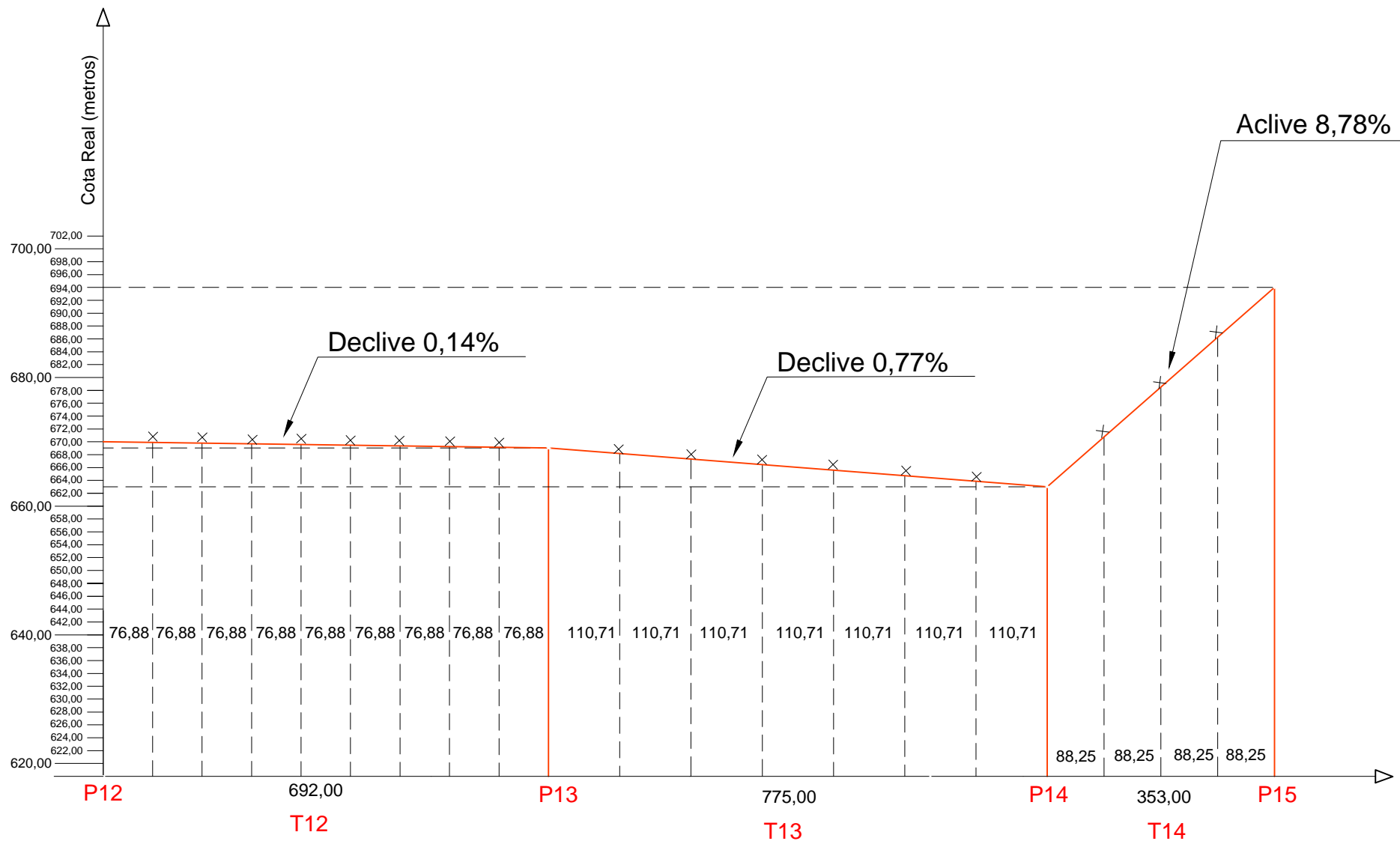
Escala horizontal: 1/10.000  
 Escala vertical: 1/1.000

Distancia Horizontal (metros)

ESTRADA MUNICIPAL MMR 050 (SÉTIMO BIAZOTTO)  
 DOMÍNIO PÚBLICO DA PREFEITURA MUNICIPAL DE MOGI MIRIM SP  
 PERFIL LONGITUDINAL DOS TRECHOS 6,7,8,9,10 E 11 À SEREM ADEQUADOS



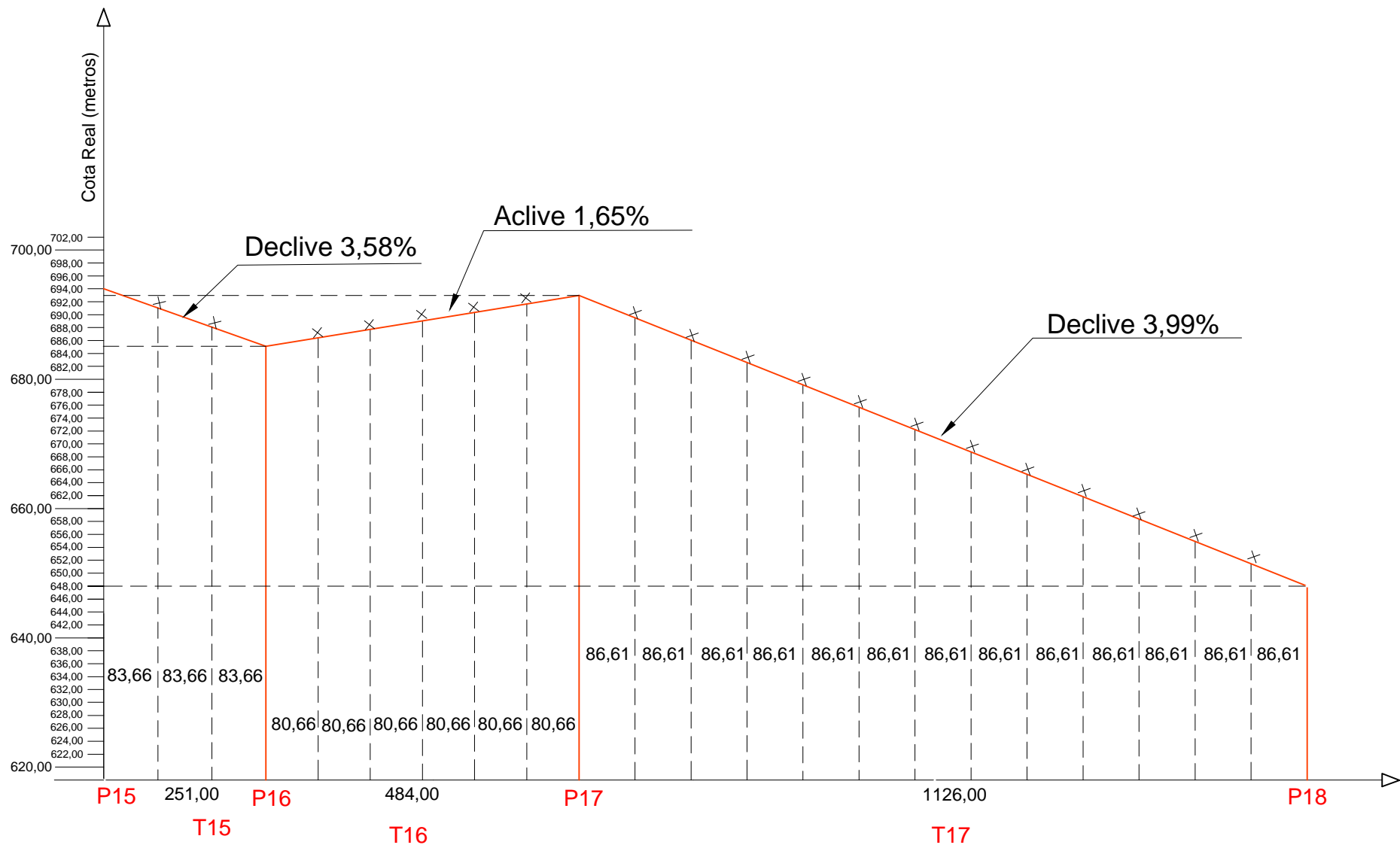
ESTRADA MUNICIPAL MMR 050 (SÉTIMO BIAZOTTO)  
 DOMÍNIO PÚBLICO DA PREFEITURA MUNICIPAL DE MOGI MIRIM SP  
 PERFIL LONGITUDINAL DOS TRECHOS 12, 13 E 14 À SEREM ADEQUADOS



Escala horizontal: 1/10.000  
 Escala vertical: 1/1.000

Distancia Horizontal (metros)

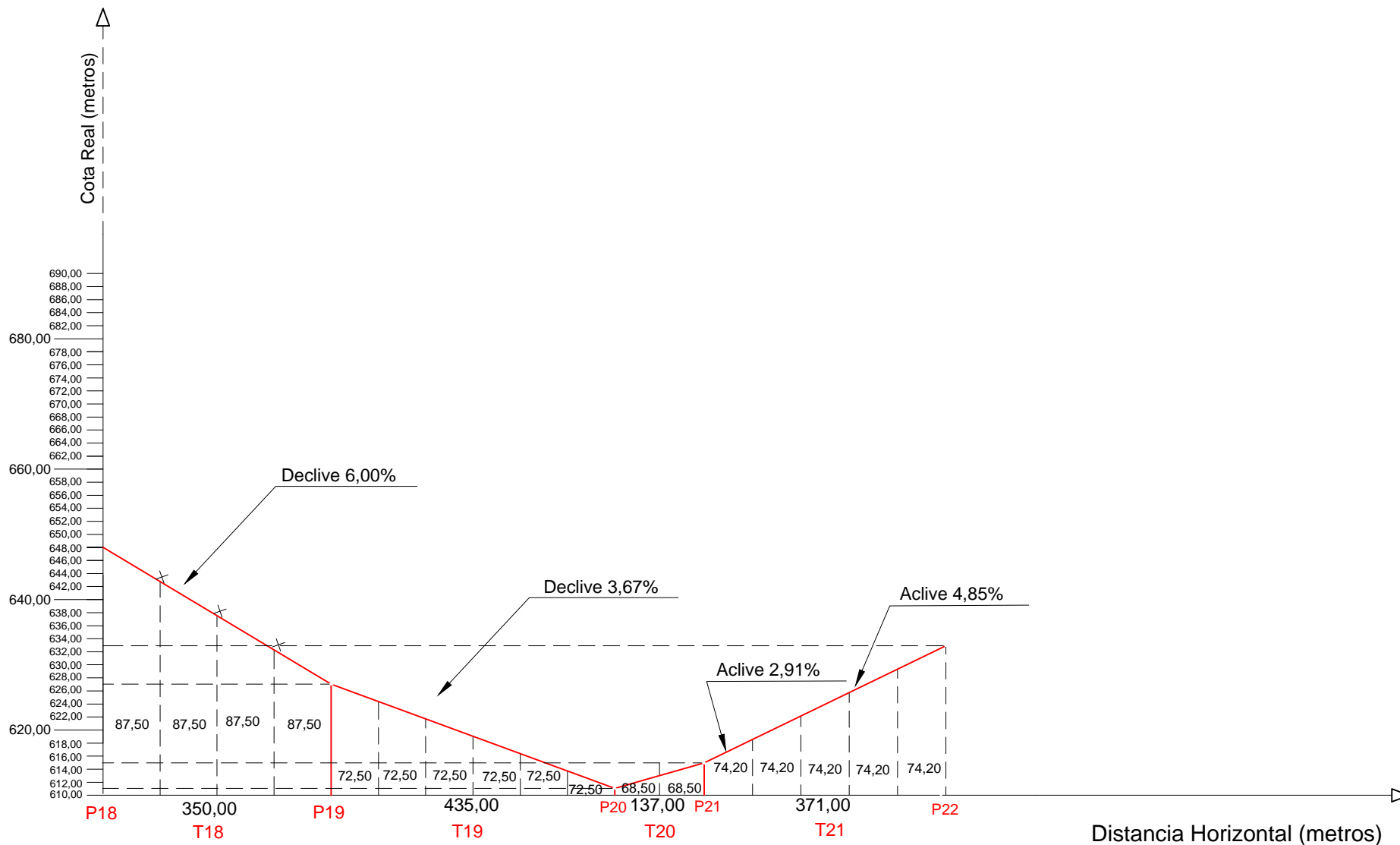
ESTRADA MUNICIPAL MMR 050 (SÉTIMO BIAZOTTO)  
 DOMÍNIO PÚBLICO DA PREFEITURA MUNICIPAL DE MOGI MIRIM SP  
 PERFIL LONGITUDINAL DOS TRECHOS 15, 16 E 17 À SEREM ADEQUADOS



Escala horizontal: 1/10.000  
 Escala vertical: 1/1.000

Distancia Horizontal (metros)

ESTRADA MUNICIPAL MMR 050 (SÉTIMO BIAZOTTO)  
 DOMÍNIO PÚBLICO DA PREFEITURA MUNICIPAL DE MOGI MIRIM SP  
 PERFIL LONGITUDINAL DOS TRECHOS 18, 19, 20 E 21 À SEREM ADEQUADOS



Escala horizontal: 1/10.000  
 Escala vertical: 1/1.000

ESTRADA MUNICIPAL MMR 050 (SÉTIMO BIAZOTTO)  
DOMÍNIO PÚBLICO DA PREFEITURA MUNICIPAL DE MOGI MIRIM SP  
PERFIL LONGITUDINAL DOS TRECHOS 22 E 23 À SEREM ADEQUADOS

