



PREFEITURA MUNICIPAL DE MOGI MIRIM

- Estado de São Paulo -
Secretaria de Meio Ambiente

AUTORIZAÇÃO Nº 67/2025

Processo:	Data:	Telefone:
001157.004270/2025-35	02/05/2025	(19) 3543-6000

Nome do Interessado	CPF, RG ou CNPJ
Intervias Concessionária de Rodovias do Interior Paulista	03.207.703/0001-83
Logradouro	Bairro
Rodovia SP-330, Km 168 - Pista Sul	
Finalidade do Pedido	
Erradicação de 30 indivíduos arbóreos conforme art. 11 incisos I, II e X da Lei Municipal 6.120/2019	


Localização	Nome da Espécie		QTD
Área de concessão	Não Identificada	Coord. Geográficas E 0296488 - N 7516357	1
Área de concessão	Não Identificada	Coord. Geográficas E 0296477 - N 7516347	1
Área de concessão	Não Identificada	Coord. Geográficas E 0296469 - N 7516347	1
Área de concessão	Não Identificada	Coord. Geográficas E 0296461 - N 7516279	1
Área de concessão	Não Identificada	Coord. Geográficas E 0296414 - N 7516323	1
Área de concessão	Não Identificada	Coord. Geográficas E 0296415 - N 7516322	1
Área de concessão	Não Identificada	Coord. Geográficas E 0296414 - N 7516321	1
Área de concessão	Não Identificada	Coord. Geográficas E 0296416 - N 7516320	1
Área de concessão	Não Identificada	Coord. Geográficas E 0296442 - N 7516317	1
Área de concessão	Eucalipto (Eucalyptus)	Coord. Geográficas E 0296429 - N 7516329	1
Área de concessão	Eucalipto (Eucalyptus)	Coord. Geográficas E 0296420 - N 7516317	1
Área de concessão	Eucalipto (Eucalyptus)	Coord. Geográficas E 0296405 - N 7516305	1
Área de concessão	Eucalipto (Eucalyptus)	Coord. Geográficas E 0296440 - N 7516310	1
Área de concessão	Eucalipto (Eucalyptus)	Coord. Geográficas E 0296721 - N 7516220	1
Área de concessão	Eucalipto (Eucalyptus)	Coord. Geográficas E 0296409 - N 7516305	1
Área de concessão	Eucalipto (Eucalyptus)	Coord. Geográficas E 0296408 - N 7516295	1
Área de concessão	Eucalipto (Eucalyptus)	Coord. Geográficas E 0296432 - N 7516297	1
Área de concessão	Eucalipto (Eucalyptus)	Coord. Geográficas E 0296404 - N 7516289	1
Área de concessão	Eucalipto (Eucalyptus)	Coord. Geográficas E 0296392 - N 7516284	1
Área de concessão	Eucalipto (Eucalyptus)	Coord. Geográficas E 0296417 - N 7516306	1
Área de concessão	Pinus (Pinus silvestres)	Coord. Geográficas E 0296446 - N 7516373	1
Área de concessão	Samanea (Pseudosamanea guachapele)	Coord. Geográficas E 0296395 - N 7516296	1
Área de concessão	Carolina (Anadenanthera pavonina)	Coord. Geográficas E 0296467 - N 7516312	1
Área de concessão	Canafistula (Peltophorum dubium)	Coord. Geográficas E 0296465 - N 7516286	1
Área de concessão	Canafistula (Peltophorum dubium)	Coord. Geográficas E 0296437 - N 7516278	1
Área de concessão	Canafistula (Peltophorum dubium)	Coord. Geográficas E 0296439 - N 7516268	1
Área de concessão	Tipuana (Tipuana tipu)	Coord. Geográficas E 0296439 - N 7516268	1
Área de concessão	Jerivá (Syagrus romanzoffiana)	Coord. Geográficas E 0296475 - N 7516359	1
Área de concessão	Jerivá (Syagrus romanzoffiana)	Coord. Geográficas E 0296406 - N 7516277	1
Área de concessão	Jerivá (Syagrus romanzoffiana)	Coord. Geográficas E 0296475 - N 7516359	1

TOTAL**30**


AUTORIZAÇÃO AMPARADA PELA LEI Nº 6.120 / 2019 – QUE INSTITUI O PLANO DE ARBORIZAÇÃO URBANA NO MUNICÍPIO DE MOGI MIRIM E DÁ OUTRAS PROVIDÊNCIAS.

FICA PROIBIDA A INTERVENÇÃO EM EXEMPLARES QUE POSSUAM NINHOS ATIVOS (NIDIFICAÇÃO), SENDO NECESSÁRIO AGUARDAR ATÉ O MOMENTO QUE ESTES NINHOS TENHAM SIDO ABANDONADOS.


Data da expedição	Data de validade
30/06/2025	30/12/2025



OBERDAN QUAGLIO ALVES
Secretário de Meio Ambiente



MELINA TELES FRANÇA SAMPAIO
Gerente / Bióloga



PAULO HENRIQUE DE OLIVEIRA
Coordenador de Gerência / Manejo arbóreo

Observações:

Esta autorização deverá, obrigatoriamente, permanecer no local da atividade para fins de fiscalização.

A supressão da(s) planta(s) autorizada(s) nesta, deverá ser executada pela pessoa interessada, ficando sob inteira responsabilidade da mesma a coleta dos galhos, remoção dos mesmos, retirada do toco, incluindo também sua remoção e o plantio/doação conforme Termo De Compromisso De Medida Compensatória.

Quando da execução dos trabalhos, caso ocorram danos nas redes de abastecimento de água ou nas redes coletoras de esgotos, o SAAE deverá ser informado imediatamente pelo telefone (19) 3805-9900. E todos os custos com os reparos deverão ser ressarcidos aos cofres públicos.

A metodologia adotada é a de avaliação vegetativa e de problemas biomecânicos aparentes das árvores a partir de sintomas externos.